Broj: 01-02-387/19-3
Ilidža, 31.01.2019.godine

Na osnovu člana 88. stav (3) Statuta općine Ilidža - Prečišćeni tekst („Službene novine Kantona Sarajevo“, broj 33/10, 18/16)), prilikom razmatranja Izvještaja o realizaciji Akcionog plana za realizaciju Strategije razvoja lokalnih cesta za period 2017. – 2019.godine, Općinsko vijeće Ilidža na 22.redovnoj sjednici održanoj dana 31.01.2019. godine, donijelo je

Z A K L J U Č A K

1. Usvaja se Izvještaj o realizaciji Akcionog plana za realizaciju Strategije razvoja lokalnih cesta za period 2017 – 2019.godine i isti je sastavni dio ovog Zaključka.

2. Ovaj Zaključak objavit će se u „Službenim novinama Kantona Sarajevo“.

PREDSJEDAVAJUĆI

Muhamed Omerović

DOSTAVLJENO:
1. Općinski načelnik
2. Služba za finansije
3. Služba za razvoj, investicije i komunalne poslove
4. Služba za imov.pravn., stam.geod.poslove i kat.nekretnina
5. Služba za inspekcijski nadzor
6. Služba za prostorno uređenje
7. Str.služba za koordinaciju rada MZ-a
8. Savjetima MZ-a putem Str.službe za koordinaciju rada MZ-a
9. Za objavu „SNKS“
10. Evidencija
11. a/a

IZVJEŠTAJ
O REALIZACIJI AKCIONOG PLANA ZA REALIZACIJU STRATEGIJE RAZVOJA LOKALNIH CESTA PERIOD 2017.-2019. GODINE
(II)

Ilidža, januar 2019. godine

SADRŽAJ

UVOD.....2

1. NAČIN I POSTUPAK PROVEDENIH MJERA IZ AKCIONOG PLANA ZA REALIZACIJU STRATEGIJE RAZVOJA LOKALNIH CESTA ZA PERIOD 2015.-2017. GODINE.....3

2. REALIZOVANI PROJEKTI 5

3. OCJENA IZVRŠENIH AKTIVNOSTI.....14

4. PROBLEMI PRI IMPLEMENTACIJI AKCIONOG PLANA.....22

5. PRIJEDLOZI I PREPORUKE ZA POBOLJŠANJE.....23

6. ZAKLJUČAK 24

UVOD

Nakon provedbe Akcionog plana za realizaciju strategije razvoja lokalnih cesta za period 2017.-2019. godine, obaveza je da se podnese Izvještaj o navedenoj realizaciji.

Za praćenje i izvještavanje provedbe Akcionog plana zadužena je Služba za razvoj, komunalne poslove i puteve.

Osnovni cilj Izvještaja je da se odredi stepen realizacije Akcionog plana, odnosno Strategije razvoja lokalnih cesta s obzirom da ista ima dugoročan karakter. Pored toga, u Izvještaju će biti prezentirani podaci o provedenim aktivnostima i rokovima za izvršenje.

Akcionim planom provedene su mjere, akcije i aktivnosti na realizaciji dijela predviđenih projekata iz dokumenta “Strategija razvoja lokalnih cesta za period 2015.-2025. godine.

Povedene akcije i aktivnosti doprinjele su poboljšanju saobraćajnog sistema na području Općine Ilidža.

1. NAČIN I POSTUPAK PROVEDENIH MJERA IZ AKCIONOG PLANA ZA REALIZACIJU STRATEGIJE RAZVOJA LOKALNIH CESTA ZA PERIOD 2017.-2019. GODINE

Akcionim planom za realizaciju Strategije razvoja lokalnih cesta za period od 2017.-2019. godine provedene su konkretne akcije bazirane na strateškim smjernicama datim u dokumentu Strategija razvoja lokalnih cesta za period 2015.-2025. godine. Akcionim planom predviđeni su osnovni i specifični ciljevi.

Ova Služba je od samog početka realizacije aktivnosti napravila mehanizam praćenja po fazama implementacije te je vršila usklađivanje i korekciju aktivnosti u odnosu na stanje na terenu. Prikupljanje relevantnih podataka, te indikatora uspješnosti vršeno je kontinuirano.

Realizacija projekata predviđenih Akcionim planom, vršena je u fazama u zavisnosti od raspoloživih sredstava.

Mehanizmom praćenja implementacije projekata definisani su osnovni elementi za kvalitetno praćenje realizacije po fazama.

Algoritam provođenja akcija i mjera za navedene radove prikazan je u nastavku.

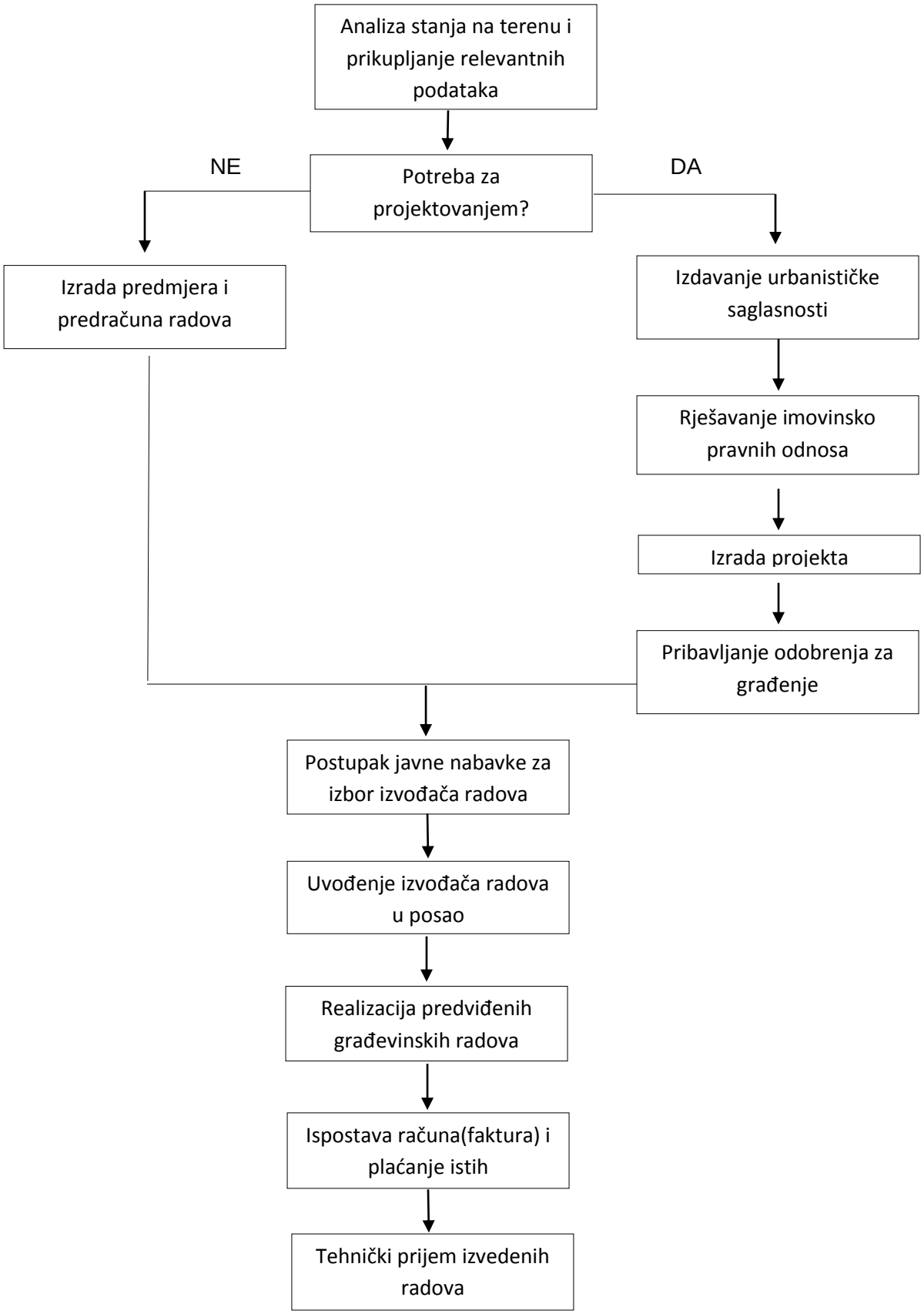

Slika 1.0 Algoritam provođenja mjera i akcija

2. REALIZOVANI PROJEKTI

Akcionim planom za realizaciju Strategije razvoja lokalnih cesta za period od 2017.-2019. godine, predviđena su finansijska sredstva u iznosu od 5.385.216,61 KM, u sklopu čega je predviđena rekonstrukcija 16,095 km saobraćajnica te izgradnja 19,935 km pješačkih staza.

Akcionim planom izvršena je rekonstrukcija i izgradnja 7,36 km saobraćajnica izgradnja 7,82 km pješačkih staza.

Budžetskim sredstvima iz 2017. godine i 2018. godine izdvojeno je 4.744.949,68 KM za rekonstrukciju i izgradnju predmetnih saobraćajnica i pješačkih staza, što iznosi 88,11% od predviđenih budžetskih sredstava.

Iz navedenih podataka uočljivo je da je rekonstrukcija i izgradnja saobraćajnica izvršena manje u odnosu na predviđenu u procentu 45,7%, a izgradnja pješačkih staza manje za 39,22%.

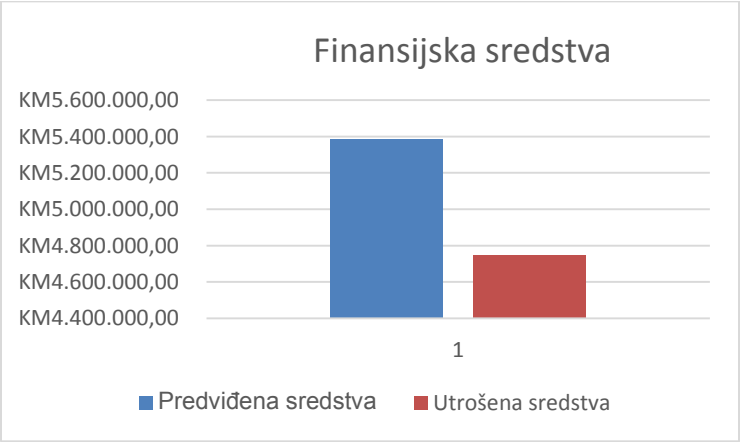

Slika 2.0 Finansijska sredstva

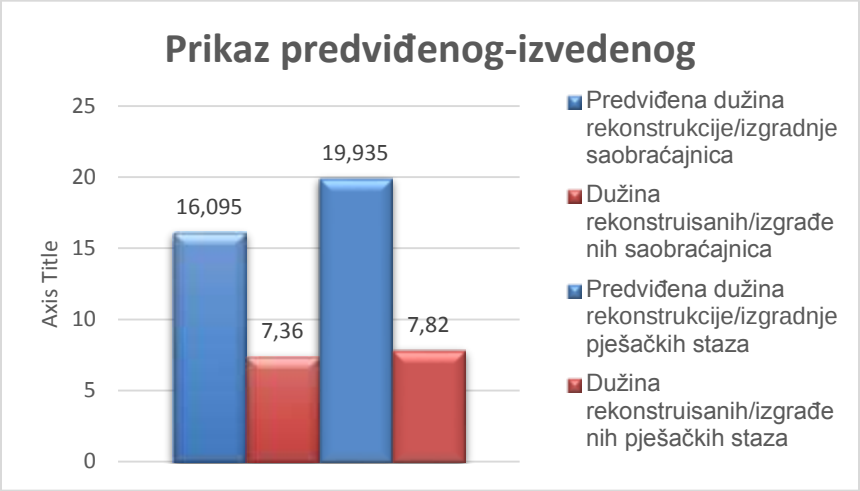

Slika 2.1 Odnos planiranog i izvedenog

U sljedećim tabelama prikazana je komparativna analiza predviđenog i realizovanog kroz predmetni Akcioni plan.

MZ RAKOVICA

r.b.	Naziv saobraćajnice	Predviđena dužina	Predviđena širina	Realizovana dužina	Realizovana širina	Izvođač radova	Finansijska vrijednost
1.	Bistrički put (nastavak) (5.2 – 1)	830	5	595	4	Braća Mujić d.o.o.	127.469,27 KM
2.	Kakrinjski put (nastavak) (5.2 – 2)	480	5	0	0	-	-
3.	Zenik (5.2-5)	1185	5	1200	5	Braća Mujić d.o.o.	101.655,43 KM
4.	Kobiljača (5.2-7)	470	5	410	5	Braća Mujić d.o.o.	72.383,31 KM
UKUPNO:		**2965**		**2205**			**301.508,01 KM**

Tabela 2.0 Realizovani projekti u MZ Rakovica

Radovi na rekonstrukciji saobraćajnice ul. Kakrinjski put nisu realizovani zbog nedostatka finansijskih sredstava. Za navedenu saobraćajnicu postoji izrađena projektna dokumentacija.

MZ BLAŽUJ

r.b.	Naziv saobraćajnice	Predviđena dužina	Predviđena širina	Realizovana dužina	Realizovana širina	Izvođač radova	Finansijska vrijednost
1.	Remze Ahmetović (5.3 – 14)	320	5	320	5,5	GP ING d.o.o.	146.080,49 KM
2.	od ul. Zujevinska do ul. Vlakovo (pored Bosanke) (5.3-9)	660	5	-	-	-	-
3.	Kovačevac-Vlakovo (5.3-13)	570	5	-	-	-	-
UKUPNO:		**1550**		**320**			**146.080,49 KM**

Tabela 2.1 Realizovani projekti u MZ Blažuj

Radovi na izgradnji saobraćajnice od ul. Zujevinska do ul. Vlakovo (pored Bosanke) nisu realizovani zbog neriješenih imovinsko-pravnih odnosa. Za navedenu saobraćajnicu postoji izrađena projektna dokumentacija, te urbanistička saglasnost.

Radovi na rekonstrukciji saobraćajnice ul. Kovačevac-Vlakovo nisu realizovani zbog kolizije navedene saobraćajnice sa LOT-om 3 sarajevske zaobilaznice. Dok se navedena zaobilaznica ne izgradi, radovi na predmetnoj saobraćajnici neće moći biti izvedeni.

MZ VRELO BOSNE

r.b.	Naziv saobraćajnice	Predviđena dužina	Predviđena širina	Realizovana dužina	Realizovana širina	Izvođač radova	Finansijska vrijednost
1.	Vrelo Bosne (pješačka staza) (5.4 – 1)	1165	1,5	1145	1,5	KJKP RAD d.o.o.	125.437,47 KM
UKUPNO:		**1165**		**1145**			**125.437,47 KM**

Tabela 2.2 Realizovani projekti u MZ Vrelo Bosne

MZ OSJEK

r.b.	Naziv saobraćajnice	Predviđena dužina	Predviđena širina	Realizovana dužina	Realizovana širina	Izvođač radova	Finansijska vrijednost
1.	Od novog mosta do ul. Plandište (5.5-1)	550	-	-	-	-	-
2.	Osik (od ul. Plandište do novog mosta)- nastavak izgradnje pješačke staze (5.5-2)	1065	-	-	-	-	-
3.	Tukovi (5.5-3)	500	-	-	-	-	-
4.	Naselje stara pruga (5.5-10)	1270	-	-	-	-	-
UKUPNO:		**3385**		**0**			**0**

Tabela 2.3 Realizovani projekti u MZ Osjek

Radovi na izgradnji saobraćajnice od novog mosta do ul. Plandište nisu realizovani zbog neriješenih imovinsko-pravnih odnosa. Za navedenu saobraćajnicu postoji izrađena projektna dokumentacija, te urbanistička saglasnost.

Radovi na izgradnji pješačkih staza ul. Osik (od ul. Plandište do novog mosta) nisu realizovani zbog neriješenih imovinsko-pravnih odnosa. Za navedenu saobraćajnicu postoji izrađena projektna dokumentacija, te urbanistička saglasnost.

Radovi na izgradnji saobraćajnice ul. Tukovi (isključna traka sa zapadnog prilaza gradu) nisu realizovani zbog neriješenih imovinsko-pravnih odnosa. Za navedenu saobraćajnicu postoji izrađena projektna dokumentacija, te urbanistička saglasnost.

Radovi na izgradnji saobraćajnice ul. Stara pruga nisu realizovani zbog nedostatka finansijskih sredstava. Naime, navedena saobraćajnica trebala je da se finansira iz budžeta Direkcije za puteve KS i Općine Ilidža. Do mjeseca novembra 2019. godine, Direkcija za puteve KS nije uputila Sporazum o zajedničkom finansiranju navedene saobraćajnice. Za navedenu saobraćajnicu postoji izrađena projektna dokumentacija, te urbanistička saglasnost.

MZ OTES

r.b.	Naziv saobraćajnice	Predviđena dužina	Predviđena širina	Realizovana dužina	Realizovana širina	Izvođač radova	Finansijska vrijednost
1.	od ul. Bosanskih Gazija do ul. Spomenik (5.6-1)	280	-	-	-	-	-
2.	Dragana Kulidžana (5.6-8)	170	5	170	170	Braća Mujić d.o.o.	40.090,17 KM
3.	Ivana Brkića Pješačka staza (5.6-9)	240	1,5	-	-	-	-
UKUPNO:		**690**		**170**			**40.090,17 KM**

Tabela 2.4 Realizovani projekti u MZ Otes

Radovi na izgradnji saobraćajnice od ul. Bosanskih gazija do ul. Spomenik nisu realizovani zbog nedostatka finansijskih sredstava.Radovi su otpočeli u smislu pripreme podloge, i biće nastavljeni tokom 2019. godine.

Radovi na izgradnji pješačkih staza ul. Ivana Brkića nisu realizovani zbog neriješenih imovinsko-pravnih odnosa. Za navedene pješačke staze postoji izrađena projektna dokumentacija, te urbanistička saglasnost.

MZ VREOCA

r.b.	Naziv saobraćajnice	Predviđena dužina	Predviđena širina	Realizovana dužina	Realizovana širina	Izvođač radova	Finansijska vrijednost
1.	Blažujski drum (5.7-1)	170	5	170	4	Braća Mujić d.o.o.	58.876,72 KM
2.	Blažujski drum (pored Proming pumpe) Pješačka staza (5.7-7)	265	5,5	265	5,5	Bosman d.o.o.	157.788,15 KM
UKUPNO:		**435**		**435**			**216.664,87 KM**

Tabela 2.5 Realizovani projekti u MZ Vreoca

MZ HRASNICA II

r.b.	Naziv saobraćajnice	Predviđena dužina	Predviđena širina	Realizovana dužina	Realizovana širina	Izvođač radova	Finansijska vrijednost
1.	Stari drum (5.9-3)	490	(5) 6	-	-	-	-
UKUPNO:		**490**		**0**			**0**

Tabela 2.6 Realizovani projekti u MZ Hrasnica II

Radovi na rekonstrukciji saobraćajnice Stari drum nisu realizovani zbog neriješenih imovinsko-pravnih odnosa. Za navedenu saobraćajnicu postoji izrađena projektna dokumentacija, te urbanistička saglasnost.

MZ HRASNICA I

r.b.	Naziv saobraćajnice	Predviđena dužina	Predviđena širina	Realizovana dužina	Realizovana širina	Izvođač radova	Finansijska vrijednost
1.	Šehitluci (5.10-1)	300	5,5	-	-	-	-
UKUPNO:		**300**		**300**			**0**

Tabela 2.7 Realizovani projekti u MZ Hrasnica I

Radovi na rekonstrukciji saobraćajnice Šehitluci nisu realizovani zbog neriješenih imovinsko-pravnih odnosa.

MZ SOKOLOVIĆ KOLONIJA

r.b.	Naziv saobraćajnice	Predviđena dužina	Predviđena širina	Realizovana dužina	Realizovana širina	Izvođač radova	Finansijska vrijednost
1.	od ul. Hrasnička Cesta do ul. Igmanska cesta (5.11-2)	100	5	-	-	-	-
2.	Bajre Kaljanca (5.11-8)	255	5,5	255	5,5	GP Ing d.o.o.	103.052,04 KM
3.	Huseina Đoze(pored džamije) (5.11-10)	190	6	190	190	Braća Mujić d.o.o.	26.931,43 KM
UKUPNO:		**545**		**445**			**129.983,47 KM**

Tabela 2.8 Realizovani projekti u MZ Sokolović kolonija

Radovi na izgradnji saobraćajnice od ul. Hrasnička cesta do ul. Igmanska cesta nisu realizovani zbog nemogućnosti dobijanja urbanističke saglasnosti. Naime, navedena saobraćajnica nalazi se u vodozaštitnoj zoni i nije obuhvaćena regulacionim planom.

MZ BUTMIR

r.b.	Naziv saobraćajnice	Predviđena dužina	Predviđena širina	Realizovana dužina	Realizovana širina	Izvođač radova	Finansijska vrijednost
1.	Hipodrom (5.12-7)	330	5,5	330	5,5	Braća Mujić d.o.o.	36.808,84 KM
UKUPNO:		**330**		**330**			**36.808,84 KM**

Tabela 2.9 Realizovani projekti u MZ Butmir

U sklopu radova izvršena je izgradnja pješačke staze u dužini 330m.

MZ DONJI KOTORAC

r.b.	Naziv saobraćajnice	Predviđena dužina	Predviđena širina	Realizovana dužina	Realizovana širina	Izvođač radova	Finansijska vrijednost
1.	Tuneli (5.13-2)	640	(5) 5,5	-	-	-	-
UKUPNO:		**640**		**0**			**0**

Tabela 2.10 Realizovani projekti u MZ Donji Kotorac

Radovi na rekonstrukciji saobraćajnice Tuneli nisu realizovani zbog neriješenih imovinsko-pravnih odnosa. Za navedenu saobraćajnicu postoji izrađena projektna dokumentacija, te urbanistička saglasnost.

MZ ILIDŽA CENTAR

r.b.	Naziv saobraćajnice	Predviđena dužina	Predviđena širina	Realizovana dužina	Realizovana širina	Izvođač radova	Finansijska vrijednost
1.	od ul. Dr. Mustafe Pintola do mosta Alije Izetbegovića (5.14-1)	1105	6	1105	6	Džekos d.o.o. KJKP RAD d.o.o, i Mevludin Commerce d.o.o.	1.842.140,13 KM
2.	Ustanička-Ibrahima Ljubovića (5.14-4)	165	6	-	-	-	-
UKUPNO:		**1270**		**1105**			**1.842.140,13 KM**

Tabela 2.11 Realizovani projekti u MZ Ilidža centar

Radovi na izgradnji saobraćajnice Ustanička-Ibrahima Ljubovića nisu realizovani zbog neriješenih imovinsko-pravnih odnosa. Za navedenu saobraćajnicu postoji izrađena projektna dokumentacija, te urbanistička saglasnost.

MZ STUP II

r.b.	Naziv saobraćajnice	Predviđena dužina	Predviđena širina	Realizovana dužina	Realizovana širina	Izvođač radova	Finansijska vrijednost
1.	Stupska (5.15-5)	330	6	-	-	-	-
UKUPNO:		**330**		**0**			**0**

Tabela 2.12 Realizovani projekti u MZ Stup II

Radovi na rekonstrukciji saobraćajnice Stupska nisu realizovani zbog neriješenih imovinsko-pravnih odnosa. Za navedenu saobraćajnicu postoji izrađena projektna dokumentacija, te urbanistička saglasnost.

MZ STUPSKO BRDO

r.b.	Naziv saobraćajnice	Predviđena dužina	Predviđena širina	Realizovana dužina	Realizovana širina	Izvođač radova	Finansijska vrijednost
1.	Dr. Kasima Begića (5.16-1)	530	(5) 5,5	-	-	-	-
UKUPNO:		**530**		**0**			**0**

Tabela 2.13 Realizovani projekti u MZ Stupsko brdo

Radovi na rekonstrukciji saobraćajnice Dr.Kasima Begića nisu realizovani zbog neriješenih imovinsko-pravnih odnosa. Za navedenu saobraćajnicu postoji izrađena projektna dokumentacija, te urbanistička saglasnost.

MZ STUP

r.b.	Naziv saobraćajnice	Predviđena dužina	Predviđena širina	Realizovana dužina	Realizovana širina	Izvođač radova	Finansijska vrijednost
1.	Joze Penave (5.17-5)	250	(5)5,5	250	5,5	Mevludin Commerce d.o.o.	97.142,12 KM
2.	Ismeta Alajbegovića Šerbe Pješačka staza (5.17-6)	455	1,5	-	-	-	-
3.	Trešnje (5.17-7)	320	(4)5,5	-	-	-	-
UKUPNO:		**1025**		**250**			**97.142,12 KM**

Tabela 2.3 Realizovani projekti u MZ Stup

Radovi na izgradnji pjepšačke staze u ul. Ismeta Alajbegovića Šerbe nisu realizovani zbog neriješenih imovinsko-pravnih odnosa.

Radovi na rekonstrukciji saobraćajnice ul. Trešnje nisu realizovani zbog ne postojanja tehničkog rješenja odvodnje površinskih voda, te nedostatka finansijskih sredstava.

UL.HRASNIČKA CESTA

r.b.	Naziv saobraćajnice	Predviđena dužina	Predviđena širina	Realizovana dužina	Realizovana širina	Izvođač radova	Finansijska vrijednost
1.	Ul. Hrasnička cesta (5.18 – 1)	930	6	930	6	Mevludin Commerce	1.189.229,58 KM
UKUPNO:		**930**		**930**			**1.189.229,58 KM**

Tabela 2.14 Hrasnička cesta

Radovi na izgradnji navedene saobraćajnice se još uvijek izvode, i biće nastavljeni tokom 2019. godine.

MZ LUŽANI

r.b.	Naziv saobraćajnice	Predviđena dužina	Predviđena širina	Realizovana dužina	Realizovana širina	Izvođač radova	Finansijska vrijednost
1.	IV Viteške brigade	900	6	420	5	KJKP RAD d.o.o.	175.248,01 KM
UKUPNO:		**900**		**420**			**175.248,01 KM**

Tabela 2.15 Realizovani projekti u MZ Lužani

Radovi na rekonstrukciji saobraćajnice IV Viteške brigade realizovani su djelimično, tačnije cca 50%, zbog nedostatka finansijskih sredstava.

UL. PUT FAMOSA

r.b.	Naziv saobraćajnice	Predviđena dužina	Predviđena širina	Realizovana dužina	Realizovana širina	Izvođač radova	Finansijska vrijednost
1.	Put Famosa	1540	6	1070	7	GP Ing d.o.o. i Bosman d.o.o.	444.616,52 KM
UKUPNO:		**1540**		**1070**			**444.616,52 KM**

Tabela 2.16 Put Famosa

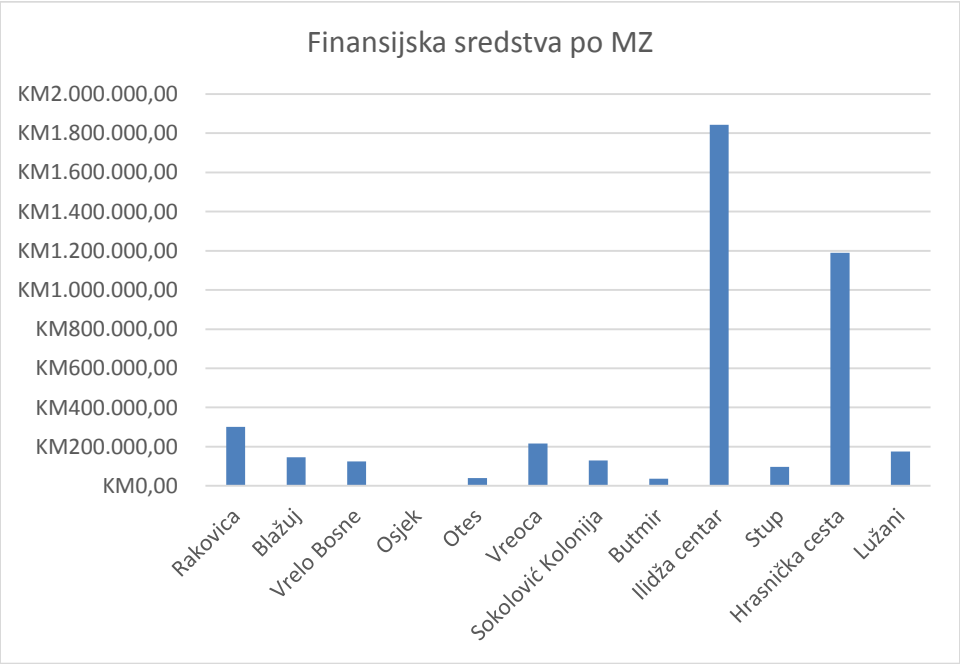

Slika 2.12 Utrošena finansijska sredstva po mjesnim zajednicama

Slika 2.13 Postotak realizacije strategije

3. OCJENA IZVRŠENIH AKTIVNOSTI

Ocjena izvršenih aktivnosti predstavlja omjer planiranog u odnosu na realizovanu aktivnost. Akcionim planom predviđeno je provođenje aktivnosti, kako bi prioriteti iz Akcionog plana bili realizovani u zadanom roku. Vremenski period provedbe aktivnosti i izvođenja radova je 2017.-2019. godine. U realizaciji prioriteta iz Akcionog plana učestvovale su sljedeće Službe:

- Služba za razvoj, komunalne poslove i puteve
- Služba za prostorno uređenje
- Služba za imovinsko-pravne, stambene, geodetske poslove i katastar nekretnina
- Služba za inspekcijski nadzor
- Stručna služba za koordinaciju rada mjesnih zajednica

Akcionim planom, predviđena je rekonstrukcija i izgradnja 34 projekta odnosno saobraćajnica i pješačkih staza, za rok od 2 godine. Predmet ocjenjivanja su aktivnosti koje su provedene od strane svakog nosioca aktivnosti, kao i stepen realizacije projekata. Za ocjenjivanje provedbe prioriteta koristit će se ocjene *izvršeno, djelimično izvršeno* i *nije izvršeno.*

r.b.	Naziv projekta	Nosilac projekta	Odgovorna Služba/e	Ocjena Projekta	Indikator uspjeha	Komentar
1.	Bistrički put (nastavak)	Služba za razvoj, komunalne poslove i puteve	Služba za razvoj, komunalne poslove i puteve	Izvršeno	Povećanje kapaciteta saobraćajnice Povećanje nivoa usluge	
2.	Kakrinjski put (nastavak)	Služba za razvoj, komunalne poslove i puteve	Služba za razvoj, komunalne poslove i puteve	Nije izvršeno		Rekonstrukcija saobraćajnice nije izvršena zbog nedostatka finansijskih sredstava
3.	Zenik	Služba za razvoj, komunalne poslove i puteve	Služba za razvoj, komunalne poslove i puteve	Izvršeno	Povećanje kapaciteta saobraćajnice Povećanje nivoa usluge	
4.	Kobiljača	Služba za razvoj, komunalne poslove i puteve	-Služba za razvoj, komunalne poslove i puteve	Izvršeno	Povećanje kapaciteta saobraćajnice Povećanje nivoa usluge	
5.	Remze Ahmetović	Služba za razvoj, komunalne poslove i puteve	-Služba za razvoj, komunalne poslove i puteve -Služba za imovinsko pravne, stambene, geodetske poslove i katastar nekretnina	Izvršeno	Povećanje kapaciteta saobraćajnice Povećanje nivoa usluge	
6.	od ul. Zujevinska do ul. Vlakovo (pored Bosanke)	Služba za razvoj, komunalne poslove i puteve, -Služba za prostorno uređenje, -Služba za imovinsko pravne, stambene,	Služba za razvoj, komunalne poslove i puteve, -Služba za prostorno uređenje, -Služba za imovinsko pravne, stambene,	Nije izvršeno		Saobraćajnica nije izgrađena zbog neriješenih imovinsko-pravnih odnosa

		geodetske poslove i katastar nekretnina	geodetske poslove i katastar nekretnina			
7.	Kovačevac-Vlakovo	-Služba za razvoj, komunalne poslove i puteve -Služba za inspekcijski nadzor	-Služba za razvoj, komunalne poslove i puteve -Služba za inspekcijski nadzor	Nije izvršeno		Saobraćajnica nije izgrađena zbog kolizije sa LOT 3 sarajevske zaobilaznice
8.	Vrelo Bosne (pješačka staza)	Služba za razvoj, komunalne poslove i puteve	Služba za razvoj, komunalne poslove i puteve	Izvršeno	Povećanje nivoa sigurnosti kretanja pješaka	
9.	Od novog mosta do ul. Plandište	-Služba za razvoj, komunalne poslove i puteve -Služba za prostorno uređenje, -Služba za imovinsko pravne, stambene, geodetske poslove i katastar nekretnina	-Služba za razvoj, komunalne poslove i puteve -Služba za prostorno uređenje, -Služba za imovinsko pravne, stambene, geodetske poslove i katastar nekretnina	Nije Izvršeno		Saobraćajnica nije izgrađena zbog neriješenih imovinsko-pravnih odnosa
10.	Osik (od ul. Plandište do novog mosta)-nastavak izgradnje pješačke staze	Služba za razvoj, komunalne poslove i puteve	Služba za razvoj, komunalne poslove i puteve	Izvršeno	Povećanje kapaciteta saobraćajnice Povećanje nivoa usluge	
11.	Tukovi (isključna traka)	-Služba za razvoj, komunalne poslove i puteve -Služba za prostorno uređenje, -Služba za	-Služba za razvoj, komunalne poslove i puteve -Služba za prostorno uređenje, -Služba za	Nije izvršeno	Povećanje nivoa usluge Smanjenje vremena putovanja Povećanje sigurnosti u saobraćaju	Saobraćajnica nije izgrađena zbog neriješenih imovinsko-pravnih odnosa

		imovinsko pravne, stambene, geodetske poslove i katastar nekretnina	imovinsko pravne, stambene, geodetske poslove i katastar nekretnina			
12.	Naselje stara pruga	-Služba za razvoj, komunalne poslove i puteve -Služba za prostorno uređenje -Služba za imovinsko pravne, stambene, geodetske poslove i katastar nekretnina	-Služba za razvoj, komunalne poslove i puteve -Služba za prostorno uređenje -Služba za imovinsko pravne, stambene, geodetske poslove i katastar nekretnina	Nije izvršeno	Razvoj mreže saobraćajnice	Saobraćajnica nije izgrađena zbog nedostatka finansijskih sredstava
13.	od ul. Bosanskih Gazija do ul. Spomenik	-Služba za razvoj, komunalne poslove i puteve -Služba za prostorno uređenje -Služba za imovinsko pravne, stambene, geodetske poslove i katastar nekretnina	-Služba za razvoj, komunalne poslove i puteve -Služba za prostorno uređenje -Služba za imovinsko pravne, stambene, geodetske poslove i katastar nekretnina	Nije izvršeno		Saobraćajnica nije izgrađena zbog nedostatka finansijskih sredstava
14.	Dragana Kulidžana	-Služba za razvoj, komunalne poslove i puteve -Služba za prostorno uređenje	-Služba za razvoj, komunalne poslove i puteve -Služba za prostorno uređenje	Izvršeno	Povećanje nivoa usluge Razvoj mreže saobraćajnice Smanjenje vremena putovanja Povećanje sigurnosti u saobraćaju	
15.	Ivana Brkića Pješačka staza	-Služba za razvoj,	--Služba za razvoj,	Nije izvršeno		Projekat nije realizovan zbog

		komunalne poslove i puteve -Služba za prostorno uređenje -Služba za imovinsko pravne, stambene, geodetske poslove i katastar nekretnina	komunalne poslove i puteve -Služba za prostorno uređenje -Služba za imovinsko pravne, stambene, geodetske poslove i katastar nekretnina			neriješenih imovinsko-pravnih odnosa
16.	Blažujski drum	-Služba za razvoj, komunalne poslove i puteve	-Služba za razvoj, komunalne poslove i puteve	Izvršeno	Povećanje nivoa usluge Razvoj mreže saobraćajnice Smanjenje vremena putovanja Povećanje sigurnosti u saobraćaju	
17.	Blažujski drum (pored Proming pumpe) Pješačka staza	-Služba za razvoj, komunalne poslove i puteve	-Služba za razvoj, komunalne poslove i puteve	Izvršeno	Povećanje nivoa usluge Razvoj mreže saobraćajnice Smanjenje vremena putovanja Povećanje sigurnosti u saobraćaju	
18.	Stari drum	-Služba za razvoj, komunalne poslove i puteve -Služba za prostorno uređenje -Služba za imovinsko pravne, stambene, geodetske poslove i katastar nekretnina	-Služba za razvoj, komunalne poslove i puteve -Služba za prostorno uređenje -Služba za imovinsko pravne, stambene, geodetske poslove i katastar nekretnina	Nije izvršeno		Projekat nije realizovan zbog neriješenih imovinsko-pravnih odnosa

19.	Šehitluci	-Služba za razvoj, komunalne poslove i puteve -Služba za prostorno uređenje -Služba za imovinsko pravne, stambene, geodetske poslove i katastar nekretnina	-Služba za razvoj, komunalne poslove i puteve -Služba za prostorno uređenje -Služba za imovinsko pravne, stambene, geodetske poslove i katastar nekretnina	Nije izvršeno		Projekat nije realizovan zbog neriješenih imovinsko-pravnih odnosa
20.	od ul. Hrasnička Cesta do ul. Igmanska cesta	-Služba za razvoj, komunalne poslove i puteve -Služba za prostorno uređenje -Služba za imovinsko pravne, stambene, geodetske poslove i katastar nekretnina	-Služba za razvoj, komunalne poslove i puteve -Služba za prostorno uređenje -Služba za imovinsko pravne, stambene, geodetske poslove i katastar nekretnina	Nije izvršeno		Projekat nije realizovan zbog ne mogućnosti pokretanja postupka za dobijanje urbanističe i građevne dozvole odnosno zbog ne postojanja regulacionog plana
21.	Bajre Kaljanca	-Služba za razvoj, komunalne poslove i puteve	-Služba za razvoj, komunalne poslove i puteve	Izvršeno	Povećanje nivoa usluge Smanjenje vremena putovanja Povećanje sigurnosti u saobraćaju	
22.	Huseina Đoze(pored džamije)	-Služba za razvoj, komunalne poslove i puteve	-Služba za razvoj, komunalne poslove i puteve	Izvršeno	Povećanje nivoa usluge Smanjenje vremena putovanja Povećanje sigurnosti u saobraćaju	
23.	Hipodrom	-Služba za razvoj, komunalne poslove i puteve	-Služba za razvoj, komunalne poslove i puteve	Izvršeno	Povećanje sigurnosti kretanja pješaka	

24.	Tuneli	-Služba za razvoj, komunalne poslove i puteve -Služba za prostorno uređenje -Služba za imovinsko pravne, stambene, geodetske poslove i katastar nekretnina	-Služba za razvoj, komunalne poslove i puteve -Služba za prostorno uređenje -Služba za imovinsko pravne, stambene, geodetske poslove i katastar nekretnina	Nije izvršeno		Projekat nije realizovan zbog neriješenih imovinsko-pravnih odnosa
25.	od ul. Dr. Mustafe Pintola do mosta Alije Izetbegovića	-Služba za razvoj, komunalne poslove i puteve -Služba za prostorno uređenje -Služba za imovinsko pravne, stambene, geodetske poslove i katastar nekretnina	-Služba za razvoj, komunalne poslove i puteve -Služba za prostorno uređenje -Služba za imovinsko pravne, stambene, geodetske poslove i katastar nekretnina	Izvršeno	Povećanje nivoa usluge Razvoj mreže saobraćajnice Smanjenje vremena putovanja Povećanje sigurnosti u saobraćaju	
26.	Ustanička-Ibrahima Ljubovića	-Služba za razvoj, komunalne poslove i puteve -Služba za prostorno uređenje -Služba za imovinsko pravne, stambene, geodetske poslove i katastar nekretnina	-Služba za razvoj, komunalne poslove i puteve -Služba za prostorno uređenje -Služba za imovinsko pravne, stambene, geodetske poslove i katastar nekretnina	Nije izvršeno		Projekat nije realizovan zbog neriješenih imovinsko-pravnih odnosa
27.	Stupska	-Služba za razvoj, komunalne poslove i	-Služba za razvoj, komunalne poslove i	Nije izvršeno		Projekat nije realizovan zbog neriješenih imovinsko-pravnih

		puteve -Služba za prostorno uređenje -Služba za imovinsko pravne, stambene, geodetske poslove i katastar nekretnina	puteve -Služba za prostorno uređenje -Služba za imovinsko pravne, stambene, geodetske poslove i katastar nekretnina			odnosa
28.	Dr. Kasima Begića	-Služba za razvoj, komunalne poslove i puteve -Služba za prostorno uređenje -Služba za imovinsko pravne, stambene, geodetske poslove i katastar nekretnina	-Služba za razvoj, komunalne poslove i puteve -Služba za prostorno uređenje -Služba za imovinsko pravne, stambene, geodetske poslove i katastar nekretnina	Nije izvršeno		Projekat nije realizovan zbog neriješenih imovinsko-pravnih odnosa
29.	Joze Penave	-Služba za razvoj, komunalne poslove i puteve	-Služba za razvoj, komunalne poslove i puteve	Izvršeno	Povećanje nivoa usluge Smanjenje vremena putovanja Povećanje sigurnosti u saobraćaju	
30.	Ismeta Alajbegovića Šerbe Pješačka staza	-Služba za razvoj, komunalne poslove i puteve -Služba za imovinsko pravne, stambene, geodetske poslove i katastar nekretnina	-Služba za razvoj, komunalne poslove i puteve -Služba za imovinsko pravne, stambene, geodetske poslove i katastar nekretnina	Nije izvršeno		Projekat nije realizovan zbog neriješenih imovinsko-pravnih odnosa
31.	Trešnje	-Služba za razvoj, komunalne poslove i	-Služba za razvoj, komunalne poslove i	Nije izvršeno		Projekat nije realizovan zbog nedostatka finansijskih

		puteve	puteve			sredstava
32.	Ul. Hrasnička cesta	-Služba za razvoj, komunalne poslove i puteve -Služba za prostorno uređenje -Služba za imovinsko pravne, stambene, geodetske poslove i katastar nekretnina	-Služba za razvoj, komunalne poslove i puteve -Služba za prostorno uređenje -Služba za imovinsko pravne, stambene, geodetske poslove i katastar nekretnina	Izvršeno	Povećanje nivoa usluge Razvoj mreže saobraćajnice Smanjenje vremena putovanja Povećanje sigurnosti u saobraćaju	Projekat djelimično realizovan Radovi se još uvijek izvode.
33.	IV Viteške brigade	-Služba za razvoj, komunalne poslove i puteve	-Služba za razvoj, komunalne poslove i puteve	djelimično izvršeno	Povećanje nivoa usluge Povećanje sigurnosti u saobraćaju	Projekat djelimično realizovan zbog nedostatka finansijskih sredstava
34.	Put Famosa	-Služba za razvoj, komunalne poslove i puteve	-Služba za razvoj, komunalne poslove i puteve	Izvršeno	Povećanje nivoa usluge Povećanje sigurnosti u saobraćaju	U sklopu projekta, zbog neriješenih imovinsko-pravnih odnosa jedan dio saobraćajnice od cca 35m nije rekonstruisan

Tabela 3.0 Izvršavanje aktivnosti

4. PROBLEMI PRI IMPLEMENTACIJI AKCIONOG PLANA

Realizacija projekata iz Akcionog plana naišla je na niz problema koji su uticali na vremenski period realizacije projekata, dinamiku, te sam tok realizacije projekta.

Problemi koje treba istaći su sljedeći:

- Uzurpiranje javnih površina
- Sporo rješavanje imovinsko-pravnih odnosa i uklanjanja nelegalnih objekata
- Usporen proces prikupljanja dokumentacije u svrhu izdavanja građevinskih dozvola
- Nedostatak finansijskih sredstava

U toku realizacije projekata iz Akcionog plana, na pojedinim saobraćajnicama susreli smo se sa problemom uzurpacije javnih površina, što je za posljedicu imalo prekid radova, usporenu dinamku radova, povećan rok izvođenja radova, neizvođenje radova na saobraćajnicama u predviđenoj dužini i širini. Ti problemi javili su se u ulici Ismeta Alajbegovića Šerbe.

Sporo rješavanje imovinsko-pravnih odnosa i uklanjanja nelegalnih objekata ima za posljedicu duži vremenski period izvođenja radova, narušavanje dinamike izvođenja radova, te potpuno obustavljanje radova. Ti problemi pojavili su se na sljedećim projektima: od ul. Zujevinska do ul. Vlakovo (pored Bosanke), Od novog mosta do ul. Plandište, Osik (od ul. Plandište do novog mosta)-nastavak izgradnje pješačke staze, Tukovi (isključna traka), Ivana Brkića, pješačka staza, Stari drum, Šehitluci, Tuneli, Ustanička-Ibrahima Ljubovića, Stupska, Ismeta Alajbegovića Šerbe- pješačka staza.

Usporen proces prikupljanja dokumentacije u svrhu izdavanja građevinskih dozvola je problem koji ima za posljedicu produženje roka izvođenja radova, produženje datuma početka izvođenja radova, izmjene u projektnoj dokumentaciji. Ti problemi javili su na sljedećim projektima: od ul. Zujevinska do ul. Vlakovo (pored Bosanke), od ul. Hrasnička Cesta do ul. Igmanska cesta, Dr. Kasima Begića

Nedostatak finansijskih sredstava je problem koji ima za posljedicu neizvršenje projekta. Taj problem javio se na sljedećim projektima: Kakrinjski put (nastavak), od ul. Bosanskih Gazija do ul. Spomenik, IV Viteške brigade

5. PRIJEDLOZI I PREPORUKE ZA POBOLJŠANJE

Strategija razvoja lokalnih cesta je kompleksan projekat koji iziskuje uključivanje više subjekata u njegovu realizaciju. Prilikom realizacije projekata iz Akcionog plana za period 2017.-2019. godine, iskustveno smo došli do određenih prijedloga i preporuka za poboljšanje aktivnosti na njegovoj realizaciji, a to su:

- Pravovremeno prikupljanje i selekcija podataka kao i odabir koraka za realizaciju podataka (iz slike br. 1)
- Brže rješavanje imovinsko-pravnih odnosa
- Efikasnije provođenje mjera na uklanjanju objekata koji su izgrađeni na javnim površinama a nalaze se na trasi planiranih saobraćajnica, odnosno utiču na bezbjednost saobraćaja
- Efikasnije prikupljanje dokumenatcije u svrhu izdavanja građevinskih dozvola
- Bolja saradnja sa Savjetima mjesnih zajednica
- Pravovremeno obezbjeđivanje dovoljnih finansijskih sredstava za realizaciju projekata

6. ZAKLJUČAK

Na osnovu provedene analize o izvršenju aktivnosti iz Akcionog plana, može se zaključiti da je isti djelimično realizovan.

Realizovanim aktivnostima uspešno su zadovoljeni osnovni i specifični ciljevi.

Utvrđeni nedostatci se trebaju što prije otkloniti, kako bi se dalja realiazacija aktivnosti provodila brže i jednostavnije.

Svi nosioci aktivnosti i odgovorne Službe trebaju da se pridržavaju preporuka za poboljšanje iz poglavlja 5.